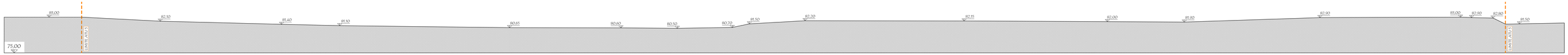

PROFILO TERRENO - SEZIONE X-X'
STATO DI FATTO - SCALA 1:200

PROFILO TERRENO - SEZIONE X-X'
PROGETTO - SCALA 1:200

COMUNE DI SALTRIO

I COMPETENTI:

RIPANTINO S.r.l. — IL PROGRAMMATORE

MUSTARDA Davide, MUSTARDA Riccardo, MUSTARDA Romano — IL PROGETTISTA

FURTA S.r.l.

IMMOBILIARE Fiorita S.r.l. — MASSINISSA Dott. Davide

STUDIO ASSOCIATO MASSINISSA

di Dott. Arch. Davide MASSINISSA, Paola PASCHI e Giampaolo TUZINI
Via Goldoni, 17 - 29100 - Varese — Tel. 0332/238509 - Fax 0332/236567 — e-mail: studio.massinissa@libero.it

Committenti:

RIPANTINO S.r.l. con sede a Saltrio (VA)	c.f. 02299300324
MUSTARDA Davide, nato a Varese il 54 giugno 1966 residente a Saltrio (VA) via Madonna n. 57	c.f. MST DVD 66H54 L682X
MUSTARDA Riccardo, nato a Varese il 6 novembre 1968 residente a Saltrio (VA) via Madonna n. 57	c.f. MST RCR 68R06 L682W
MUSTARDA Romano, nato a San Felice sul Panaro (MO) il 7 settembre 1957 residente a Saltrio (VA) via Madonna n. 57	c.f. MST RMN 57P07 H985I
FURTA S.r.l. con sede a Varese (VA)	c.f. 02274720707
IMMOBILIARE Fiorita S.r.l. con sede a Legnano (MI)	c.f. 07726780960

Riproduzione totale senza preventiva autorizzazione

Oggetto:
AMBITO DI TRASFORMAZIONE URBANISTICA n. 5
NUOVA COSTRUZIONE DI EDIFICI RESIDENZIALI

Elaborato:
STATO DI FATTO E PROGETTO: SEZIONI AMBIENTALI
X-X', Y-Y', W-W', K-K' e J-J'

Tavola: 9

Scala: 1:200

Archivio: 1439

Località:
Comune di: Saltrio (VA)
Indirizzo: Via Repentino s.n.c.

Identificativi catastali:
SEZIONE: A — FOGLIO: B
Mappale: 525 - 2491 - 2492 - 2493 - 3675 - 3679
3751 - 3754 - 3755 - 3756 - 3757 - 3758
3759 - 3757 - 3757 - 3759 - 3756 - 3754
3751 - 3757 - 3679 - 3675 - 2492

Data:
Settembre 2015

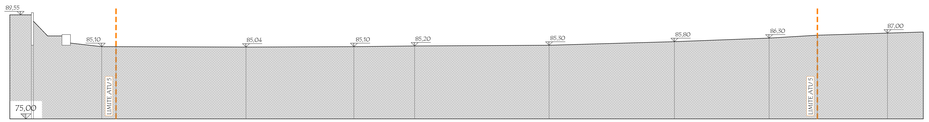

PROFILO TERRENO - SEZIONE Y-Y'
STATO DI FATTO - SCALA 1:200

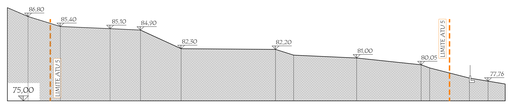

PROFILO TERRENO - SEZIONE W-W'
STATO DI FATTO - SCALA 1:200

PROFILO TERRENO - SEZIONE K-K'
STATO DI FATTO - SCALA 1:200

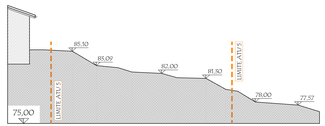

PROFILO TERRENO - SEZIONE J-J'
STATO DI FATTO - SCALA 1:200

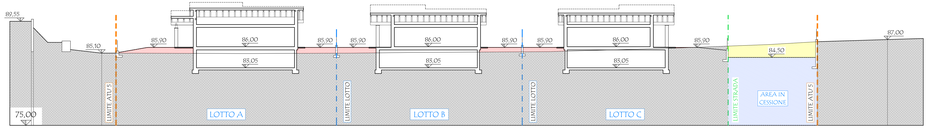

PROFILO TERRENO - SEZIONE Y-Y'
PROGETTO - SCALA 1:200

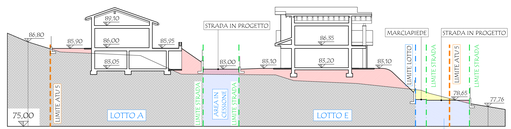

PROFILO TERRENO - SEZIONE W-W'
PROGETTO - SCALA 1:200

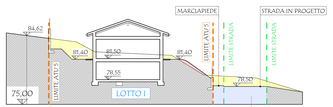

PROFILO TERRENO - SEZIONE K-K'
PROGETTO - SCALA 1:200

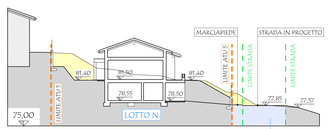

PROFILO TERRENO - SEZIONE J-J'
PROGETTO - SCALA 1:200