PROFILO LONGITUDINALE

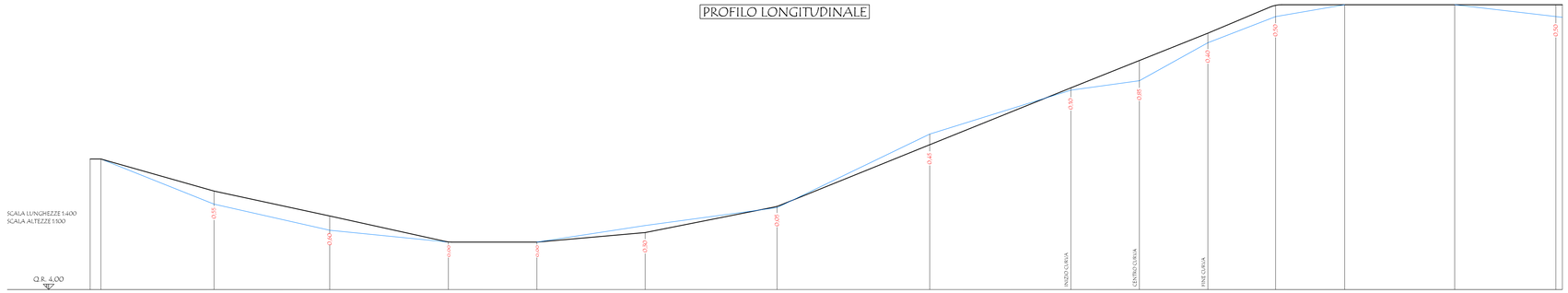

SEZIONI	1		2		3		4		5		6		7		8		9		10		11		12
DISTANZE PARZIALI		19,07		19,50		16,53		14,93		18,25		22,24		25,73		25,80		11,55		11,55		11,41	
DISTANZE PROGRESSIVE	0,00		19,07		38,57		55,10		70,03		88,28		110,52		136,25		161,95		173,50		185,05		196,46
QUOTE DEL TERRENO	0,00		-1,20		-0,50		-0,00		-0,00		-0,70		-1,40		-3,55		-3,55		-3,40		-3,40		-3,50
QUOTE DI PROGETTO	0,00		0,15		-0,50		-0,00		-0,00		-0,30		-0,00		-3,55		-3,55		-3,40		-3,40		-3,50
LIVELLETTE		pendenza = 7,1%		pendenza = 5,4%		pendenza = 0,8%		pendenza = 0,0%		pendenza = 2,2%		pendenza = 6,9%		pendenza = 10,80%		pendenza = 10,11%		pendenza = 10,0%		pendenza = 10,0%		pendenza = 0,8%	

SEZIONI	12		13		14		15		16		17		18		19		20		21		22		23
DISTANZE PARZIALI		11,66		18,55		17,06		11,41		11,66		18,55		17,06		11,41		11,66		18,55		17,06	
DISTANZE PROGRESSIVE	208,12		226,78		243,84		255,25		266,91		285,46		302,52		313,93		325,59		344,14		361,20		372,61
QUOTE DEL TERRENO	-3,20		-3,00		-2,80		-2,60		-2,40		-2,20		-2,00		-1,80		-1,60		-1,40		-1,20		-1,00
QUOTE DI PROGETTO	-3,50		-3,50		-3,50		-3,50		-3,50		-3,50		-3,50		-3,50		-3,50		-3,50		-3,50		-3,50
LIVELLETTE		pendenza = 0,0%		pendenza = 0,0%		pendenza = 0,0%		pendenza = 0,0%		pendenza = 0,0%		pendenza = 0,0%		pendenza = 0,0%		pendenza = 0,0%		pendenza = 0,0%		pendenza = 0,0%		pendenza = 0,0%	

PROFILO NATURALE TERRENO

SEZIONE 17

SCALA LUNGHEZZE 1:400
SCALA ALTEZZE 1:400

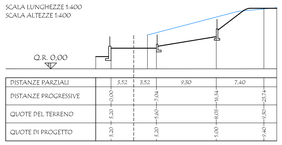

DISTANZE PARZIALI		3,52	3,52	9,80	7,40	
DISTANZE PROGRESSIVE	0,00		7,04		16,84	24,24
QUOTE DEL TERRENO	1,20		1,20	1,00	0,00	-0,40
QUOTE DI PROGETTO	1,20		1,20	1,00	0,00	-0,40

PROFILO NATURALE TERRENO

SEZIONE 16

SCALA LUNGHEZZE 1:400
SCALA ALTEZZE 1:400



DISTANZE PARZIALI		8,61	21,88	3,56	3,56	
DISTANZE PROGRESSIVE	0,00	8,61		33,94	37,50	
QUOTE DEL TERRENO	1,80	1,20		0,85	1,05	
QUOTE DI PROGETTO	1,00	1,00		0,85	1,05	

PROFILO NATURALE TERRENO

SEZIONE 1

SCALA LUNGHEZZE 1:400
SCALA ALTEZZE 1:400

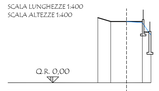

DISTANZE PARZIALI		2,50	2,50
DISTANZE PROGRESSIVE	0,00		2,50
QUOTE DEL TERRENO	1,50		1,50
QUOTE DI PROGETTO	1,50		1,50

PROFILO NATURALE TERRENO

SEZIONE 2

SCALA LUNGHEZZE 1:400
SCALA ALTEZZE 1:400

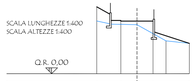

DISTANZE PARZIALI		2,50	2,50
DISTANZE PROGRESSIVE	0,00		2,50
QUOTE DEL TERRENO	1,60		1,50
QUOTE DI PROGETTO	0,85		0,85

PROFILO NATURALE TERRENO

SEZIONE 3

SCALA LUNGHEZZE 1:400
SCALA ALTEZZE 1:400

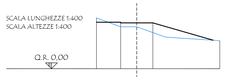

DISTANZE PARZIALI		2,50	2,50
DISTANZE PROGRESSIVE	0,00		2,50
QUOTE DEL TERRENO	1,50		1,50
QUOTE DI PROGETTO	1,50		1,50

PROFILO NATURALE TERRENO

SEZIONE 4

SCALA LUNGHEZZE 1:400
SCALA ALTEZZE 1:400

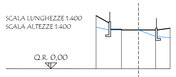

DISTANZE PARZIALI		2,85	2,85
DISTANZE PROGRESSIVE	0,00		2,85
QUOTE DEL TERRENO	1,00		1,00
QUOTE DI PROGETTO	1,00		1,00

PROFILO NATURALE TERRENO

SEZIONE 5

SCALA LUNGHEZZE 1:400
SCALA ALTEZZE 1:400

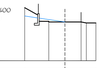

DISTANZE PARZIALI		2,50	2,50
DISTANZE PROGRESSIVE	0,00		2,50
QUOTE DEL TERRENO	1,00		1,00
QUOTE DI PROGETTO	1,00		1,00

PROFILO NATURALE TERRENO

SEZIONE 6

SCALA LUNGHEZZE 1:400
SCALA ALTEZZE 1:400

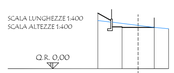

DISTANZE PARZIALI		2,50	2,50
DISTANZE PROGRESSIVE	0,00		2,50
QUOTE DEL TERRENO	1,04		1,00
QUOTE DI PROGETTO	1,00		1,00

PROFILO NATURALE TERRENO

SEZIONE 7

SCALA LUNGHEZZE 1:400
SCALA ALTEZZE 1:400

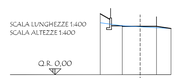

DISTANZE PARZIALI		2,79	2,55
DISTANZE PROGRESSIVE	0,00		2,79
QUOTE DEL TERRENO	1,00		1,00
QUOTE DI PROGETTO	1,00		1,00

PROFILO NATURALE TERRENO

SEZIONE 8

SCALA LUNGHEZZE 1:400
SCALA ALTEZZE 1:400

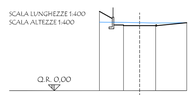

DISTANZE PARZIALI		2,50	2,50
DISTANZE PROGRESSIVE	0,00		2,50
QUOTE DEL TERRENO	0,00		1,00
QUOTE DI PROGETTO	0,00		1,00

PROFILO NATURALE TERRENO

SEZIONE 9

SCALA LUNGHEZZE 1:400
SCALA ALTEZZE 1:400

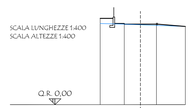

DISTANZE PARZIALI		2,50	2,50
DISTANZE PROGRESSIVE	0,00		2,50
QUOTE DEL TERRENO	0,00		1,00
QUOTE DI PROGETTO	0,00		1,00

PROFILO NATURALE TERRENO

SEZIONE 10

SCALA LUNGHEZZE 1:400
SCALA ALTEZZE 1:400

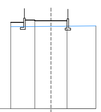

DISTANZE PARZIALI		2,50	2,50
DISTANZE PROGRESSIVE	0,00		2,50
QUOTE DEL TERRENO	1,00		1,00
QUOTE DI PROGETTO	1,00		1,00

PROFILO NATURALE TERRENO

SEZIONE 11

SCALA LUNGHEZZE 1:400
SCALA ALTEZZE 1:400

DISTANZE PARZIALI		2,50	2,50
DISTANZE PROGRESSIVE	0,00		2,50
QUOTE DEL TERRENO	14,00		1,00
QUOTE DI PROGETTO	14,00		1,00

PROFILO NATURALE TERRENO

SEZIONE 12

SCALA LUNGHEZZE 1:400
SCALA ALTEZZE 1:400

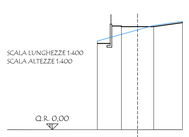

DISTANZE PARZIALI		2,50	2,50
DISTANZE PROGRESSIVE	0,00		2,50
QUOTE DEL TERRENO	14,00		1,00
QUOTE DI PROGETTO	14,00		1,00

PROFILO NATURALE TERRENO

SEZIONE 13

SCALA LUNGHEZZE 1:400
SCALA ALTEZZE 1:400

DISTANZE PARZIALI		2,50	2,50
DISTANZE PROGRESSIVE	0,00		2,50
QUOTE DEL TERRENO	14,00		1,00
QUOTE DI PROGETTO	14,00		1,00

PROFILO NATURALE TERRENO

SEZIONE 14

SCALA LUNGHEZZE 1:400
SCALA ALTEZZE 1:400

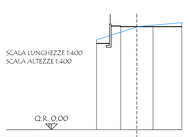

DISTANZE PARZIALI		2,50	2,50
DISTANZE PROGRESSIVE	0,00		2,50
QUOTE DEL TERRENO	14,00		1,00
QUOTE DI PROGETTO	14,00		1,00

PROFILO NATURALE TERRENO

SEZIONE 15

SCALA LUNGHEZZE 1:400
SCALA ALTEZZE 1:400

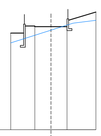

DISTANZE PARZIALI		2,50	2,50
DISTANZE PROGRESSIVE	0,00		2,50
QUOTE DEL TERRENO	14,00		1,00
QUOTE DI PROGETTO	14,00		1,00

PROFILO NATURALE TERRENO

COMUNE DI SALTRIO

I COMMITTENTI:

PARIS Cinzia _____

LENZO Maria _____

LENZO Silvio Calogero _____

LANZA - S.R.L. _____

IL PROGETTISTA

MASSINISSA Geom. Davide _____

STUDIO ASSOCIATO MASSINISSA
dei Geometri Davide MASSINISSA, Paolo FRISON e Gianpaolo TIZIANI
Via Goldoni, 37 - 21100 - Varese Tel: 0332/239091 - Fax: 0332/216567 e-mail: studio.massinissa@fastwebnet.it

Committenti :

PARIS Cinzia , nata a Viadanica (BG) il 22/07/1964 — c.f.: PRS CNZ 64L62 L827G
domiciliata a Blususchio (VA) via Machiavelli n. 22

LENZO Maria , nata a Sant'Angelo di Brolo (ME) il 09/07/1957 — c.f.: LNZ MRA 57L49 I285H
domiciliata a Saltrio (VA), in via Clivio n. 18

LENZO Silvio Calogero , nato a Sant'Angelo di Brolo (ME) il 05/05/1955 — c.f.: LNZ SVC 55C05 I285E
domiciliato a Saltrio (VA), in via Clivio n. 18

LANZA S.R.L. — p.iva: 05218520124
con sede a Viggiù (VA), in via Roma n. 33

Oggetto :

Riproduzione vietata senza preventiva autorizzazione

AMBITO DI TRASFORMAZIONE URBANISTICA n. 2
NUOVA COSTRUZIONE DI EDIFICI RESIDENZIALI

Elaborato :

PROGETTO STRADA:
PROFILO LONGITUDINALE E SEZIONI

Tavola : 14

Scala : VARIA

Archivio : 1501

Località :
COMUNE DI : Saltrio (VA)
INDIRIZZO : Via Clivio - Via Bellini s.n.c.

Identificativi catastali :
SEZIONE : - FOGLIO : 6
MAPPALI : 3354 - 3360 - 3369 - 3374 - 3708 - 3711
3385 - 3709 - 3707 - 3710 - 3705 - 3703
3371 - 3702 - 3700 - 3698 - 3696 - 3695
3697 - 3699 - 3701 - 3704 - 3706

Data :
Marzo 2015